

«СОГЛАСОВАНО»

Начальник отдела образования
Вичугского муниципального района
Ивановской области


Голубева Н.А.
« 31 » 2020 г.

«СОГЛАСОВАНО»

Начальник полиции
ГИБДД УМВД России «Вичугский»
по Ивановской области


Царев В.В.
« 31 » 2020 г.

«УТВЕРЖДАЮ»

Директор
МБОУ «Каменская средняя школа»
Ситникова М.В.


« 31 » 2020 г.

ПАСПОРТ

ДОРОЖНОЙ БЕЗОПАСНОСТИ

муниципального бюджетного общеобразовательного учреждения

«Каменская средняя общеобразовательная школа»

31.08.2020 г.

ОБЩИЕ СВЕДЕНИЯ

Муниципальное бюджетное общеобразовательное учреждение «Каменская средняя общеобразовательная школа»

Тип ОУ - бюджетное.

Юридический адрес ОУ: 155315 Ивановская область, Вичугский район, пос. Каменка, улица Николаева дом 4а.

Фактический адрес ОУ: 155315 Ивановская область, Вичугский район, пос. Каменка, улица Николаева дом 4а.

Руководители ОУ:

Директор: Ситникова Марина Владимировна тел. 95-1-41

Заместитель директора по учебной работе: Блохина Светлана Викторовна тел. 95-3-86

Заместитель директора по воспитательной работе: Любимова Анна Валентиновна тел. 95-3-86

Ответственные работники муниципального органа образования

Специалист отдела образования
Березкина Ольга Игоревна
(49354) 2-33-82
(телефон)

Ответственные от ГИБДД

госинспектор безопасности дорожного движения старший лейтенант
Гаричев Д.В.

Ответственные работники за мероприятия по профилактике детского травматизма

директор школы
Ситникова Марина Владимировна
89203484163
(телефон)

Руководитель или ответственный работник дорожно-эксплуатационной организации, осуществляющей содержание УДС* Заместитель главы администрации Каменского городского поселения по ЖКХ и управлению имуществом

Количество учащихся - 412 (четыреста двенадцать)

Наличие уголка по БДД - имеется

Наличие класса по БДД - нет

Наличие автогородка - нет

Наличие автобуса в ОУ - имеется

Время занятий в ОУ: 8.00 – 18.00

Внеклассные занятия: 14.05 – 20.00

Телефоны оперативных служб:

ЕДДС Вичугского муниципального района 2-20-44

ПЧ-21- поселка Каменка 01, 95-4-93

Полиция УМВД России «Вичугский» по Ивановской области 9-02

* Дорожно-эксплуатационные организации, осуществляющие содержание УДС, несут ответственность в соответствии с законодательством Российской Федерации (Федеральный закон «О безопасности дорожного движения» №196-ФЗ, КоАП, Гражданский кодекс).

I. План-схемы образовательного учреждения:

- 1) ОУ расположено в северно-восточной части поселка, большая часть транспортных средств проезжает по улице 50 лет СССР, по автодороге Федерального значения по улице 1 Полевая, Николаева. Большая часть обучающихся проживает в части поселка, которые переходят автодорогу Федерального значения по улице 50 лет СССР (у дома №1 и магазином Магнит). Часть учащихся переходит автодорогу поселения по улице 50 лет СССР между домами №5 и 6. Часть детей идет в ОУ по автодороге улицы Николаева и 1 Полевая (из местечка Матушкино и Дубровка).
- 2) В районе ОУ движение малоинтенсивное, технические средства (автомобили МАН, МЕРСЕДЕС грузовые с прицепом подвозят продукты в магазин Магнит) и по четвергам каждой недели организована торговля на Ярмарке с размещением технических средств (легковые автомобили и грузо-пассажирские).
- 3) Организованные группы детей от ОУ, к Каменскому культурно-досуговому комплексу (КДК) и в парк в осенне – весенний период проходят с учителем или воспитателем ОУ по автодорогам улиц Николаева, Парковая и 1 Мая.
- 4) Транспортные средства к местам разгрузки/погрузки не касаются путей передвижения детей по территории образовательного учреждения.

II. Информация об обеспечении безопасности перевозок детей специальным транспортным средством (автобусом):

Марка **ПАЗ**

Модель **32053-70**

Государственный регистрационный знак **О 893 АУ**

Год выпуска **2013**

Количество мест в автобусе **22**

Соответствие конструкции требованиям, предъявляемым к школьным автобусам - **соответствует**

1. Сведения о водителе автобуса

Фамилия, имя, отчество	Принят на работу	Дата предстоящего мед. осмотра	Стаж в категории «Д»	Период проведения стажировки	Повышение квалификации	Допущенные нарушения ПДД
Чеканов Николай Александрович	09.11.2017	16.06.2020	9 лет	-	-	нет

2. Организационно-техническое обеспечение

1) Лицо, ответственное за обеспечение безопасности дорожного движения: Ситникова М.В., назначена приказом по школе № 333-о от 29.12.2018 года, прошла профессиональную переподготовку по программе «Техника и технологии наземного транспорта», в объеме 288 часов, присвоена квалификация «Специалист, ответственный за обеспечение безопасности дорожного движения», диплом № 370600002254 от 05.04.2019 г.
телефон 95-3-86

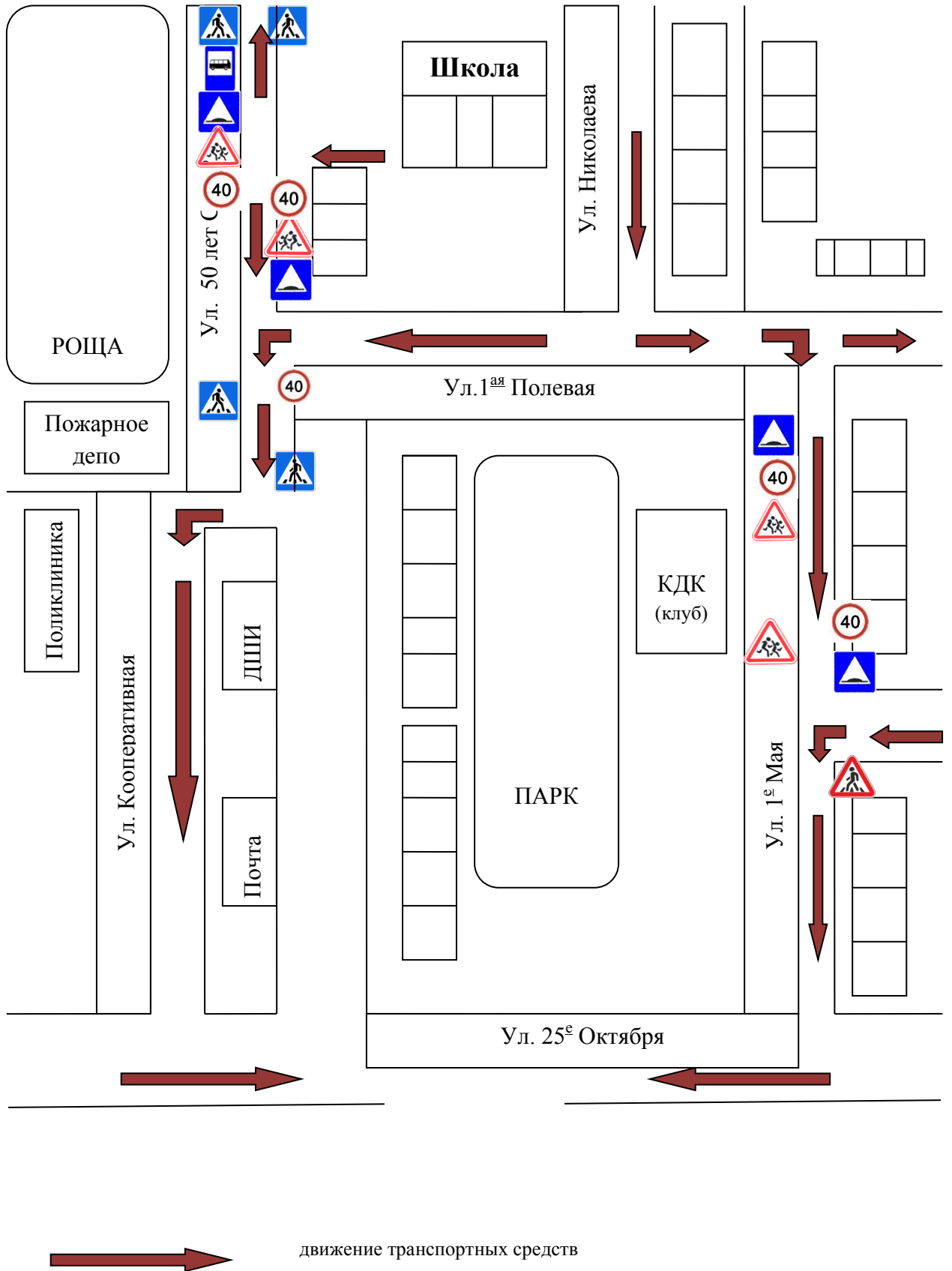
2) Организация проведения предрейсового и после рейсового медицинского осмотра ОБУЗ «Вичугская районная больница», на основании договора № 218 от 09.01.2020 г., действительно до 31.12.2020 г.

3) Организация проведения предрейсового и после рейсового технического осмотра транспортного средства:
осуществляет Мухин Н.В., на основании диплома о профессиональной переподготовке № 370600002124, квалификация «Контролер технического состояния автотранспортных средств» от 21.12.2018 года.

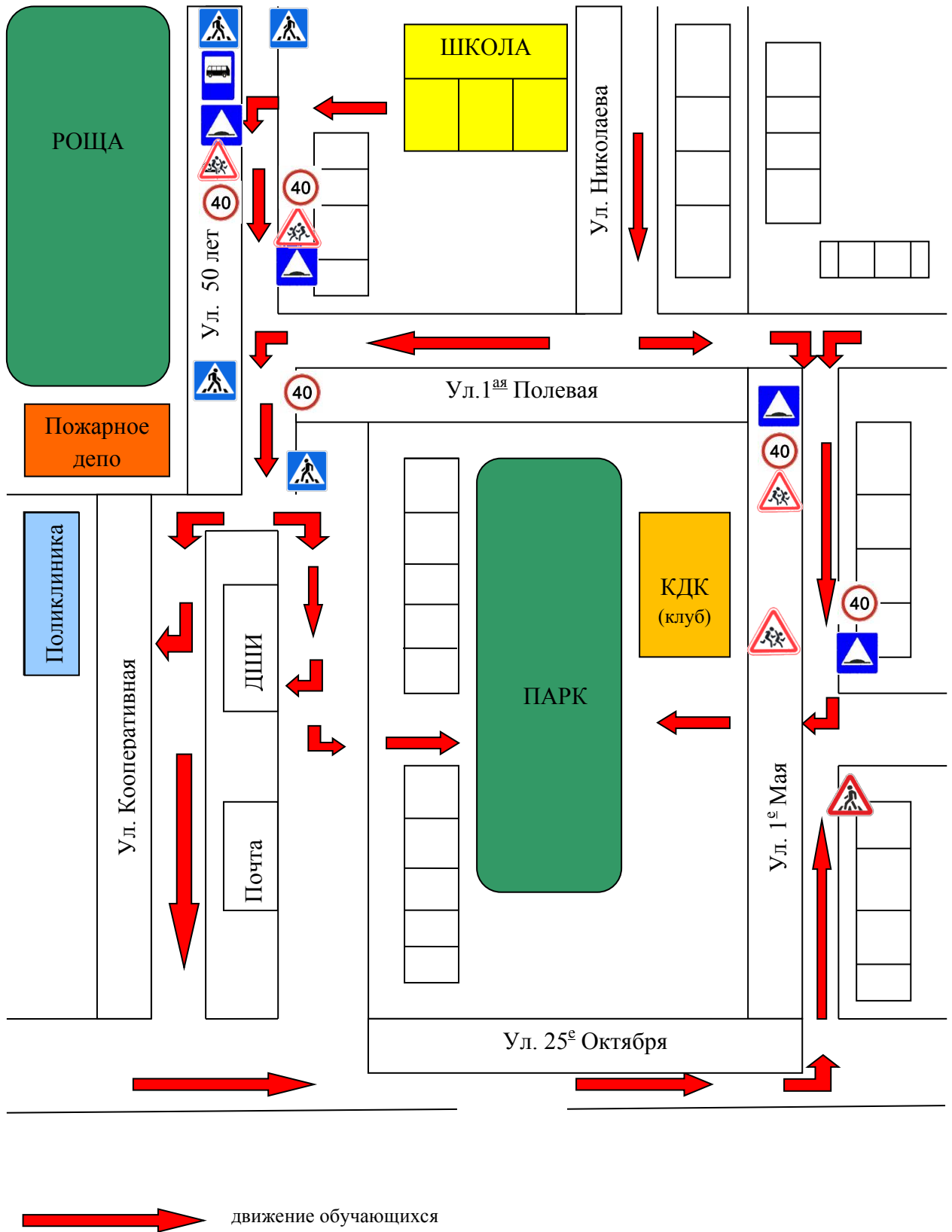
4) Дата очередного технического осмотра - 28.09.2020 г.

5) Место стоянки автобуса в нерабочее время – гараж, пос. Каменка ул. Кооперативная д. 11

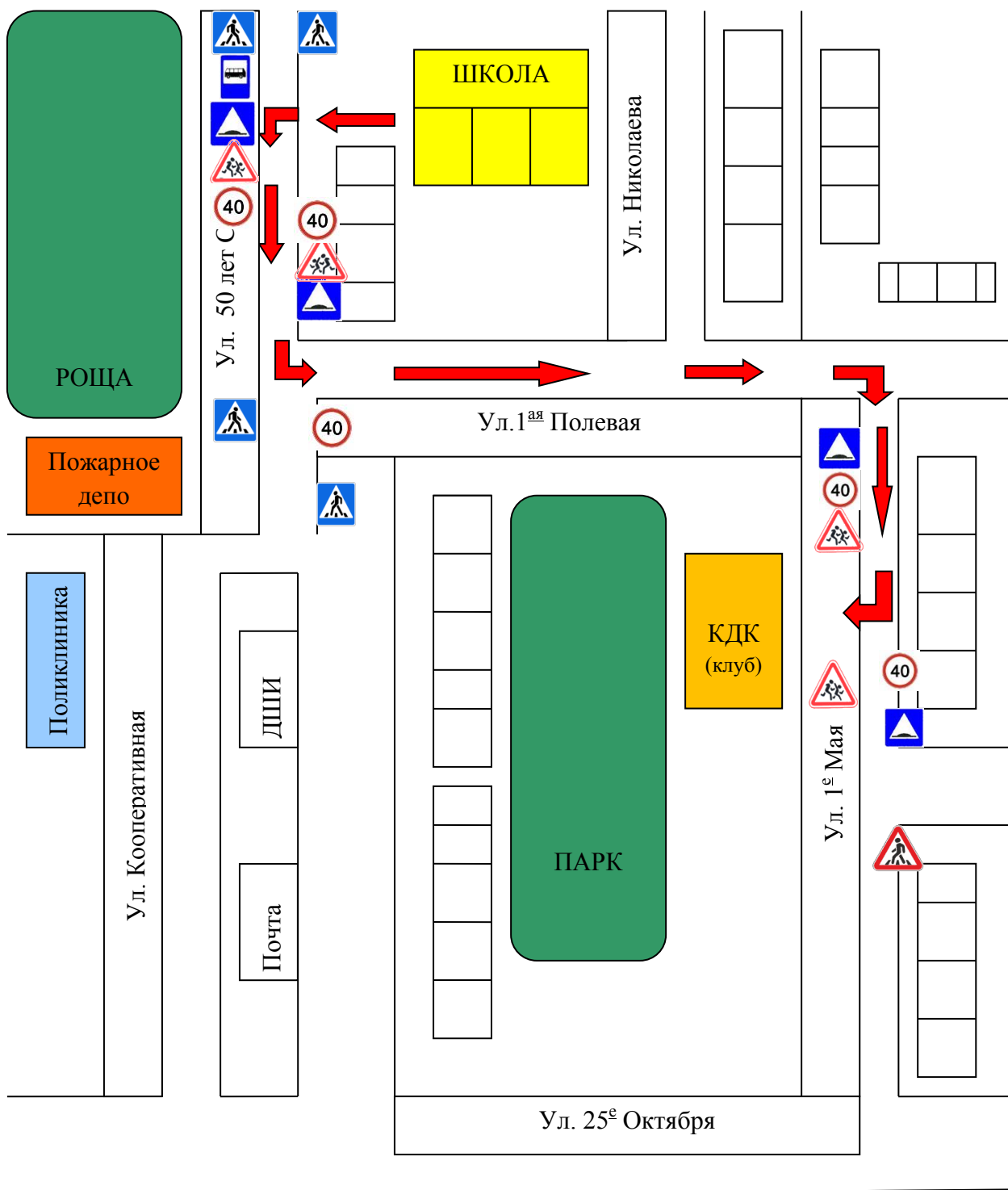
**План-схема района расположения ОУ,
пути движения транспортных средств.**




Пути движения обучающихся.

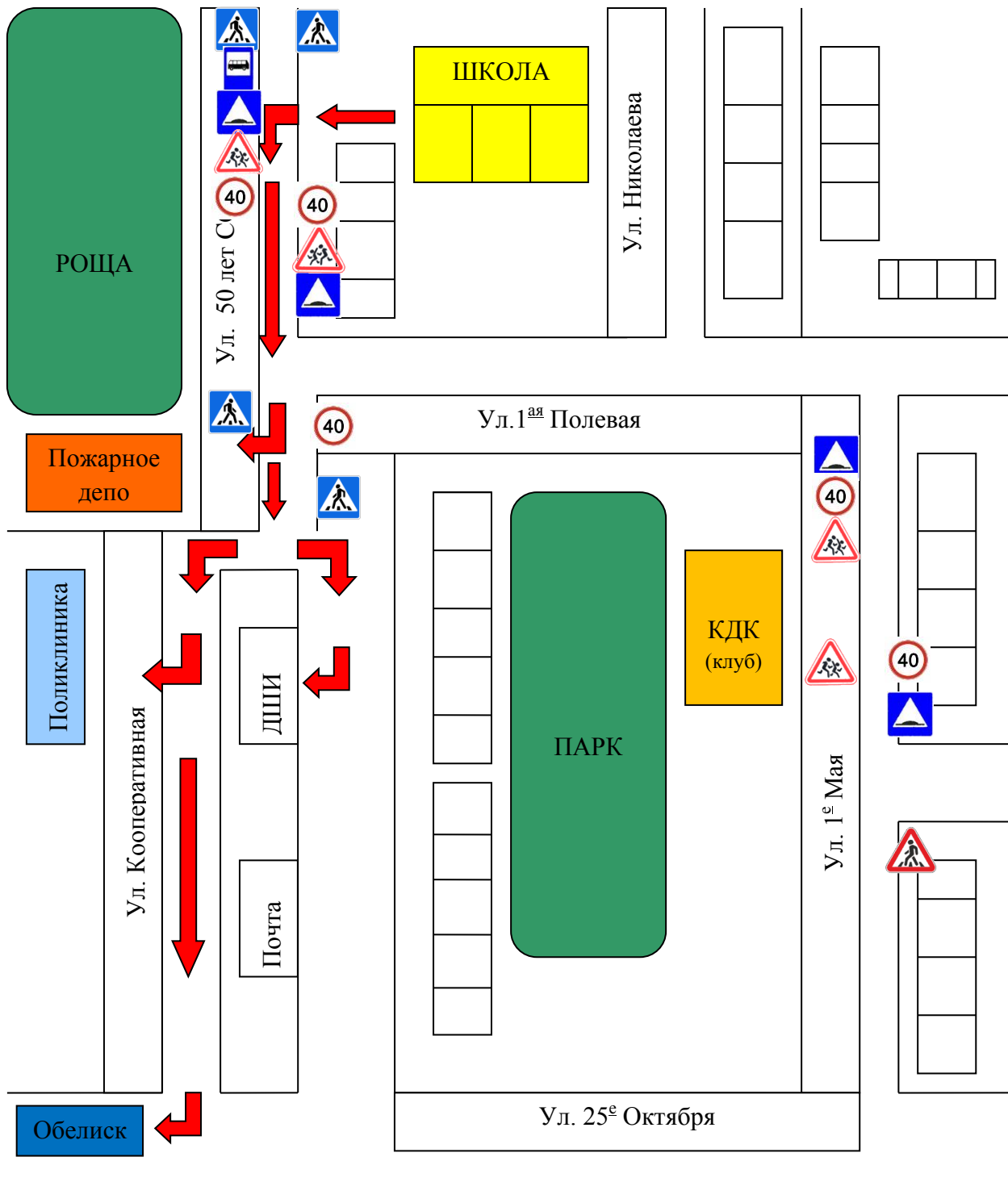



Маршруты движения организованных групп детей от ОУ
к стадиону, парку и КДК.



 движение групп детей

Маршруты движения организованных групп детей от ОУ
к ДШИ, обелиску, ПЧ-21, больнице.



 движение групп детей

Пояснительная записка к плану-схеме района расположения ОУ

1. Территория, указанная в схеме, включает в себя:
 - образовательное учреждение;
 - стадион вне территории ОУ, на котором могут проводиться занятия по физической культуре ;
 - парк, в котором преподавателями проводятся занятия на открытом воздухе);
 - жилые дома, в которых проживает большая часть обучающихся данного образовательного учреждения;
 - автомобильные дороги и тротуары;
2. На схеме обозначено:
 - пути движения транспортных средств;
 - пути движения обучающихся в/из образовательного учреждения

Для изучения безопасности движения детей на схеме обозначены наиболее частые пути движения обучающихся от дома к ОУ и обратно.

Опасной зоной является пересечение обучающимися автодороги по улице 50 лет СССР, где часто обучающиеся пересекают проезжую часть не по пешеходному переходу.

Схема организации дорожного движения в непосредственной близости от образовательного учреждения

1. Схема организации дорожного движения ограничена автомобильными дорогами, находящимися в непосредственной близости от образовательного учреждения;
2. На схеме обозначено:
 - здание ОУ с указанием территории, принадлежащей непосредственно ОУ (при наличии указать ограждение территории);
 - автомобильные дороги и тротуары;
 - направление движения транспортных средств по проезжей части;
 - направление безопасного маршрута движения обучающихся.

Пути движения транспортных средств к местам разгрузки/погрузки и рекомендуемые пути передвижения детей по территории образовательного учреждения

